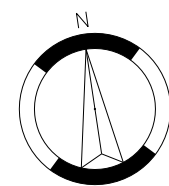


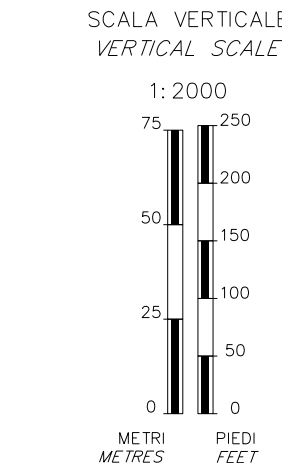
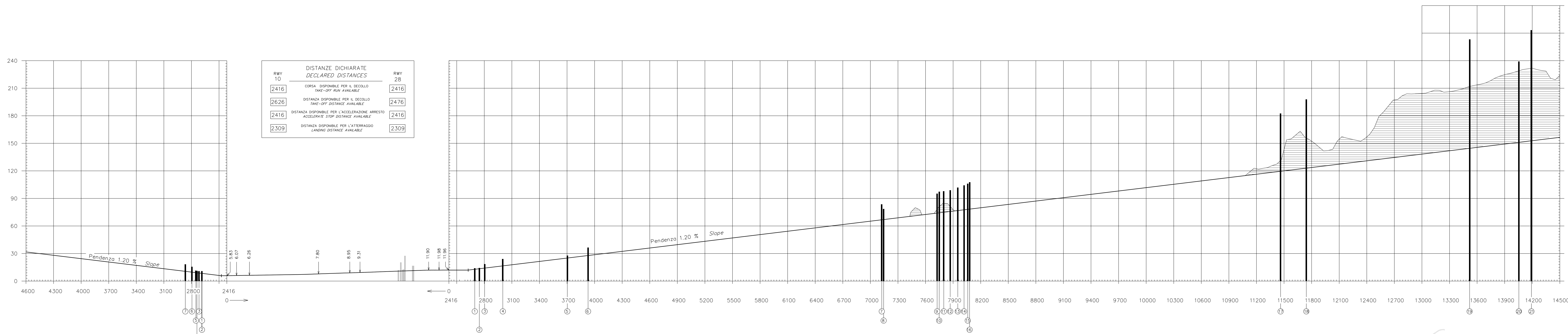
Dimensioni ed altitudini in metri  
Dimensions and elevations in metres

CARTA DEGLI OSTACOLI DI AERODROMO TIPO A OACI - Limitazioni Operative  
AERODROME OBSTACLE CHART ICAO TYPE A - Operating Limitations

Declinazione magnetica: 3° E 2010.0  
Magnetic variation:  
Italian Magnetic Model 2005

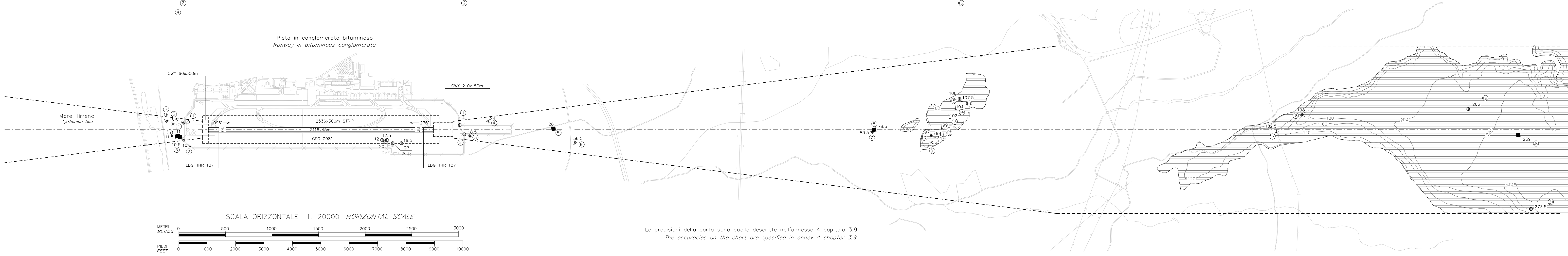


Annual rate of change: 4" E



CONSULTARE I NOTAM PER LE ULTIME INFORMAZIONI  
CONSULT NOTAM FOR LATEST INFORMATION

LEGENDA	LEGEND	PIANTA PLAN	PROFILO PROFILE
Numero di identificazione Identification number		①	①
Profilo ostacoli situati nell'area di decollo Obstructions with in the take-off flight path area		①	I
Profilo ostacoli situati fuori dall'area di decollo Obstructions beyond the take-off flight path area		①	I
Altitudine dell'ostacolo ed altezza dell'antenna se esistente Obstacle altitude and antenna height if available			56+1.5
Edificio o costruzione importante Building or large structure		■	
Palo, torre, campanile, antenna, ciminiera Pole, tower, spire, antenna, chimney		⊙	
Traliccio Lattice		⊥	
Grù Crane		⊕	
Albero o arbusto - Gruppo di alberi Tree or shrub - Wooded areas		* * *	
Centro abitato Built-up area		▭	
Ferrovia (uno o due binari) Railroad (one or more tracks)		—+—+—	
Linea trasporto energia elettrica - cavo sospeso Transmission line - Overhead cable		—T—T—	
Recinzione Fence		—x—x—	
Curva di livello Terrain contour		~	
Terreno sporgente dal piano ostacoli Terrain penetrating obstruction plane		▲	



Le precisioni della carta sono quelle descritte nell'annesso 4 capitolo 3.9  
The accuracies on the chart are specified in annex 4 chapter 3.9

VAR I AN TI			AMENDMENT RECORD		
N.	DATA DATE	REGISTRATO DA ENTERED BY	N.	DATA DATE	REGISTRATO DA ENTERED BY