

Dimensioni ed altitudini in metri
 Dimensions and elevations in metres

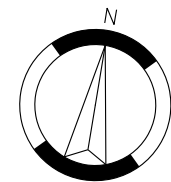
CARTA DEGLI OSTACOLI DI AERODROMO TIPO A OACI – Limitazioni Operative
 AERODROME OBSTACLE CHART ICAO TYPE A – Operating Limitations

ITALY – LAMPEDUSA

RWY 08/26

Declinazione magnetica: 2° E 2005.0
 Magnetic variation:

Italian Magnetic model 2005

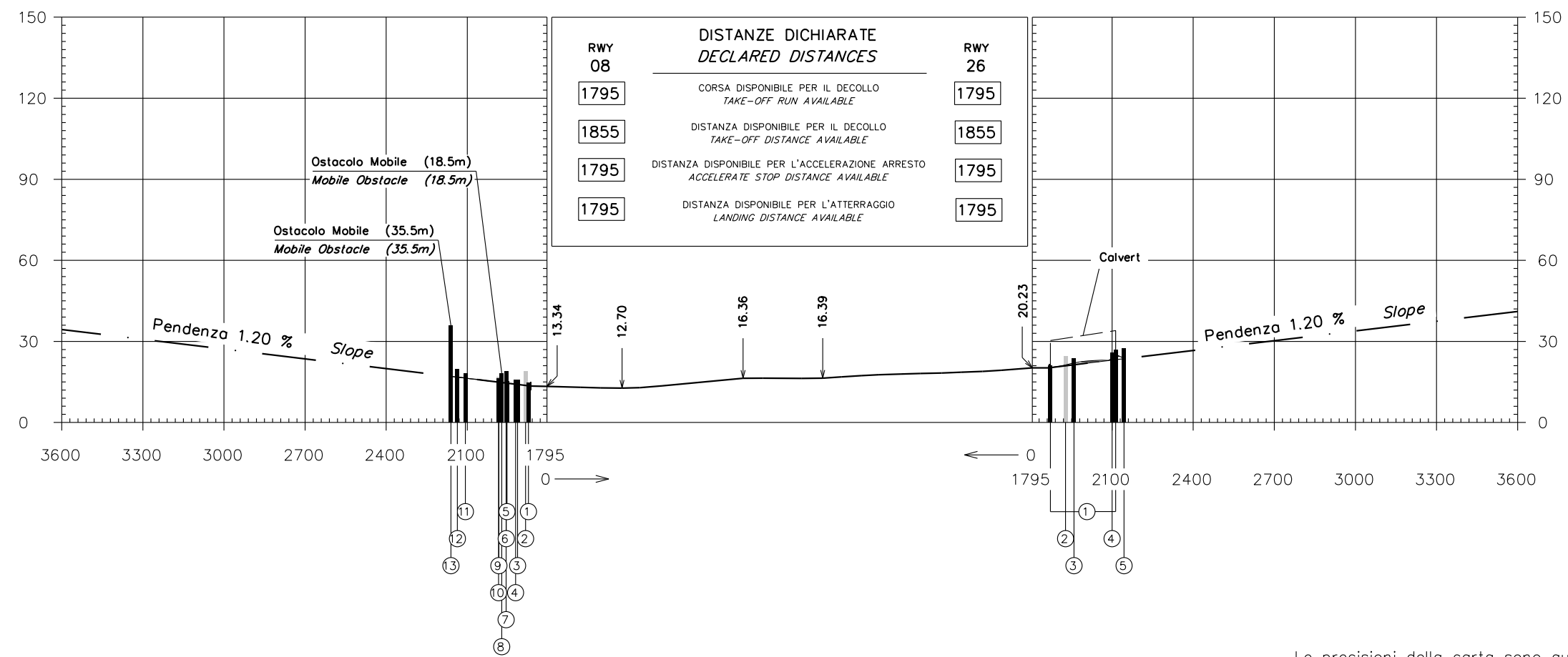


Annual rate of change: 4' E

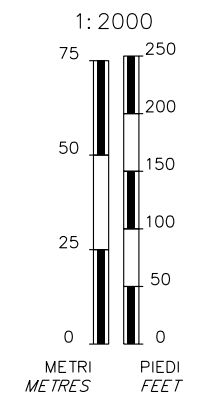
LA STRISCIA DI SICUREZZA SI ESTENDE PER 75 M PER PARTE DALL'ASSE PISTA
 RWY STRIP EXTENDS Laterally TO 75 M FORM RLC

CONSULTARE I NOTAM PER LE ULTIME INFORMAZIONI
 CONSULT NOTAM FOR LATEST INFORMATION

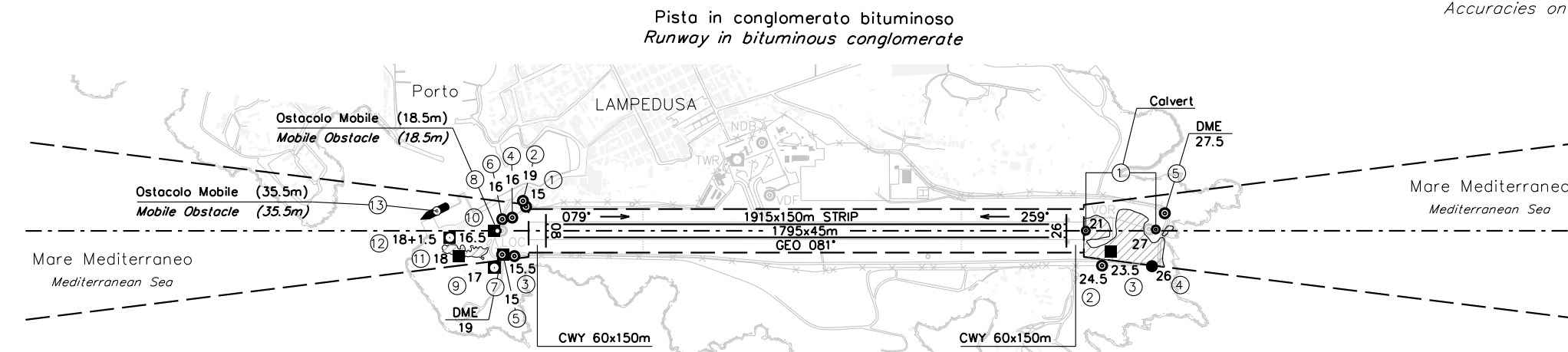
LEGENDA LEGEND	PIANTA PLAN	PROFILO PROFILE
Numero di identificazione Identification number	①	①
Profilo ostacoli situati nell'area di decollo Obstructions within the take-off flight path area		█
Profilo ostacoli situati fuori dell'area di decollo Obstructions beyond the take-off flight path area		▬
Altitudine dell'ostacolo ed altezza dell'antenna se esistente Obstacle altitude and antenna height if available	56+1.5	
Edificio o costruzione importante Building or large structure	◆	
Palo, torre, campanile, antenna, ciminiera Pole, tower, spire, antenna, chimney	⊙	
Traliccio Lattice	⊥	
Gru Crane	⊙	
Albero o arbusto – Gruppo di alberi Tree or shrub – Wooded areas	* - { * }	
Centro abitato Built-up area	■	
Ferrovia (uno o due binari) Railroad (one or more tracks)	+++ +	
Linea trasporto energia elettrica – cavo sospeso Transmission line – Overhead cable	—+—	
Recinzione Fence	*-x-x*	
Terreno sporgente dal piano ostacoli Terrain penetrating obstruction plane	▨	▨



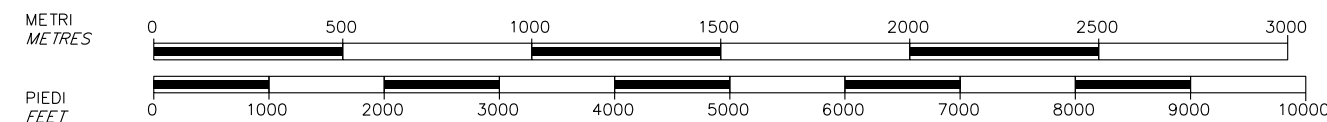
SCALA VERTICALE
 VERTICAL SCALE



Le precisioni della carta sono quelle descritte nell'Annesso 4 ICAO, Capitolo 3.9
 Accuracies on the chart are specified in ICAO Annex 4, Chapter 3.9



SCALA ORIZZONTALE 1:20000 HORIZONTAL SCALE



VARIANTI		AMENDMENT RECORD
N.	DATA DATE	REGISTRATO DA ENTERED BY