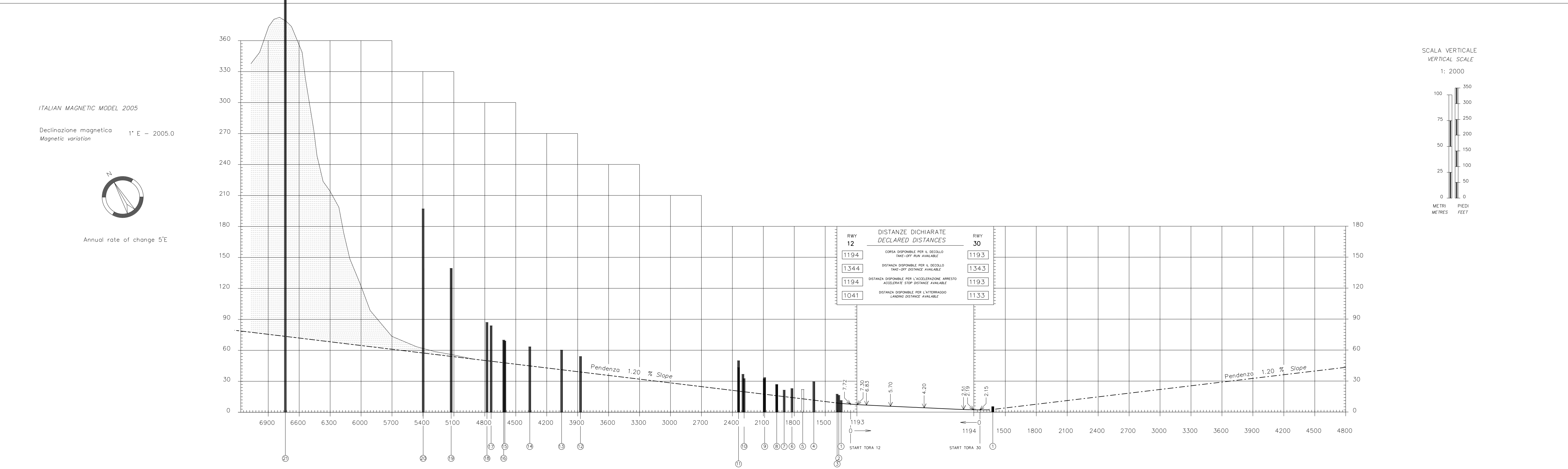


Dimensioni ed altitudine in metri
Dimensions and elevations in metres

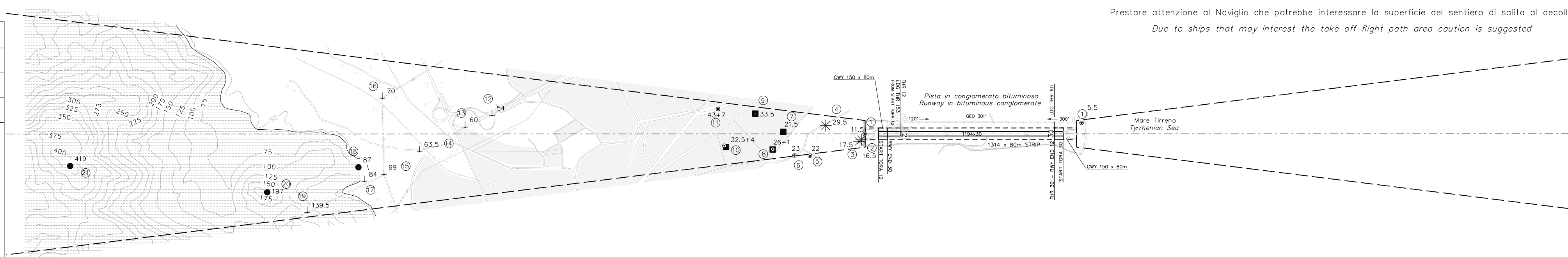
CARTA DEGLI OSTACOLI DI AERODROMO TIPO A OACI - Limitazioni operative
AERODROME OBSTACLE CHART ICAO TYPE A - Operating limitations

ITALY - TORTOLI' / Arbatax RWY 12/30

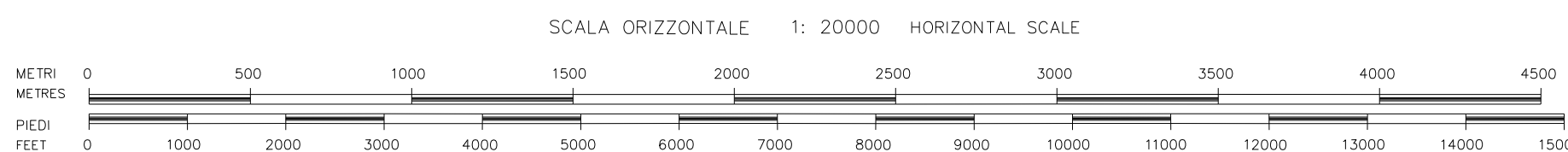


CONSULTARE I NOTAM PER LE ULTIME INFORMAZIONI
CONSULT NOTAM FOR LATEST INFORMATION

LEGENDA / LEGEND	PIANTA / PLAN	PROFILO / PROFILE
Numero di identificazione / Identification number	①	①
Profilo ostacoli situati nell'area di decollo / Obstructions within the take-off flight path area		
Profilo ostacoli situati fuori dell'area di decollo / Obstructions beyond the take-off flight path area		
Altitudine dell'ostacolo ed altezza dell'antenna se esistente / Obstacle altitude and antenna height if available	56+1.5	
Edificio o costruzione importante / Building or large structure		
Pila, torre, campanile, traliccio, antenna, ciminiera / Pole, tower, spire, lattice, antenna, chimney	○	
Albero o arbusto - Gruppo di alberi / Tree or shrub - grouped areas	* - * - *	
Centro abitato / Built-up area		
Ferrovia (uno o due binari) / Railroad (one or more tracks)	+++ ++	
Linea trasporto energia elettrica - cavo sospeso / Transmission line - overhead cable	-T-T-	
Recinzione / Fence	-X-X-	
Terreno sporgente del piano ostacoli / Terrain penetrating obstruction plane		



Le precisioni della carta sono quelle descritte nell'annesso 4 capitolo 3.9
The accuracy on the chart are those included in annex 4 chapter 3.9



VARIANTI		AMENDMENT RECORD	
N.	DATA DATE	REGISTRATO DA ENTERED BY	