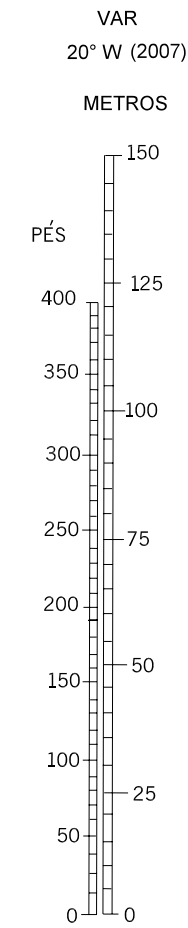


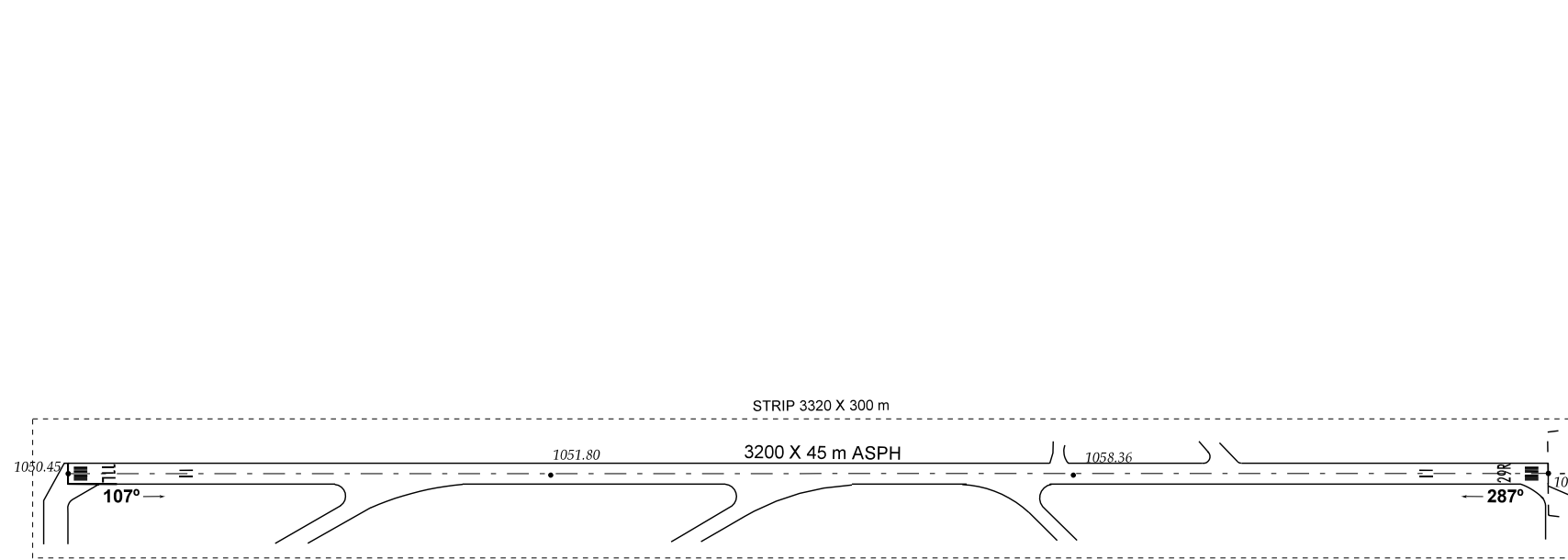
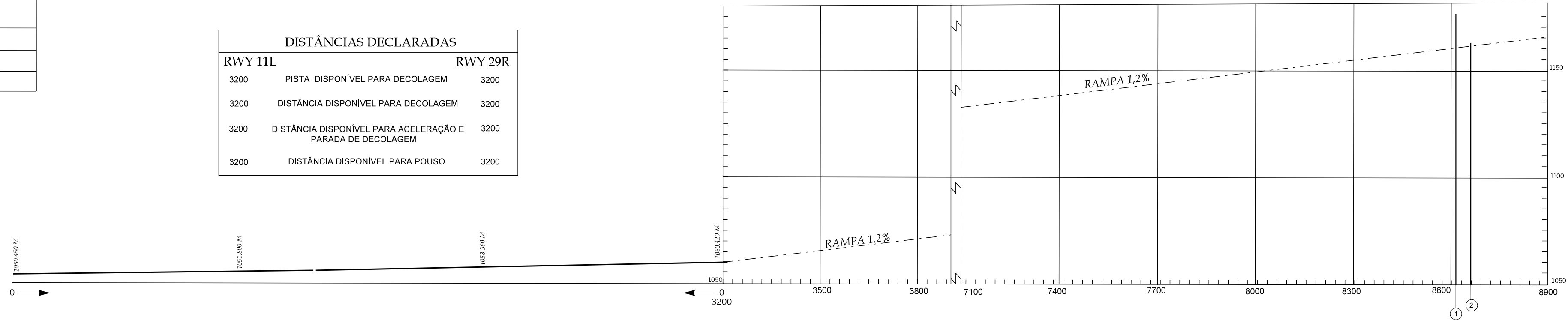
LEGENDA	
NÚMERO DE IDENTIFICAÇÃO	①
ÁRVORE OU ARBUSTO	*
POSTE, TORRE, ANTENA, ETC.	○

DISTÂNCIAS DECLARADAS		
RWY 11L		RWY 29R
3200	PISTA DISPONÍVEL PARA DECOLAGEM	3200
3200	DISTÂNCIA DISPONÍVEL PARA DECOLAGEM	3200
3200	DISTÂNCIA DISPONÍVEL PARA ACELERAÇÃO E PARADA DE DECOLAGEM	3200
3200	DISTÂNCIA DISPONÍVEL PARA POUSO	3200

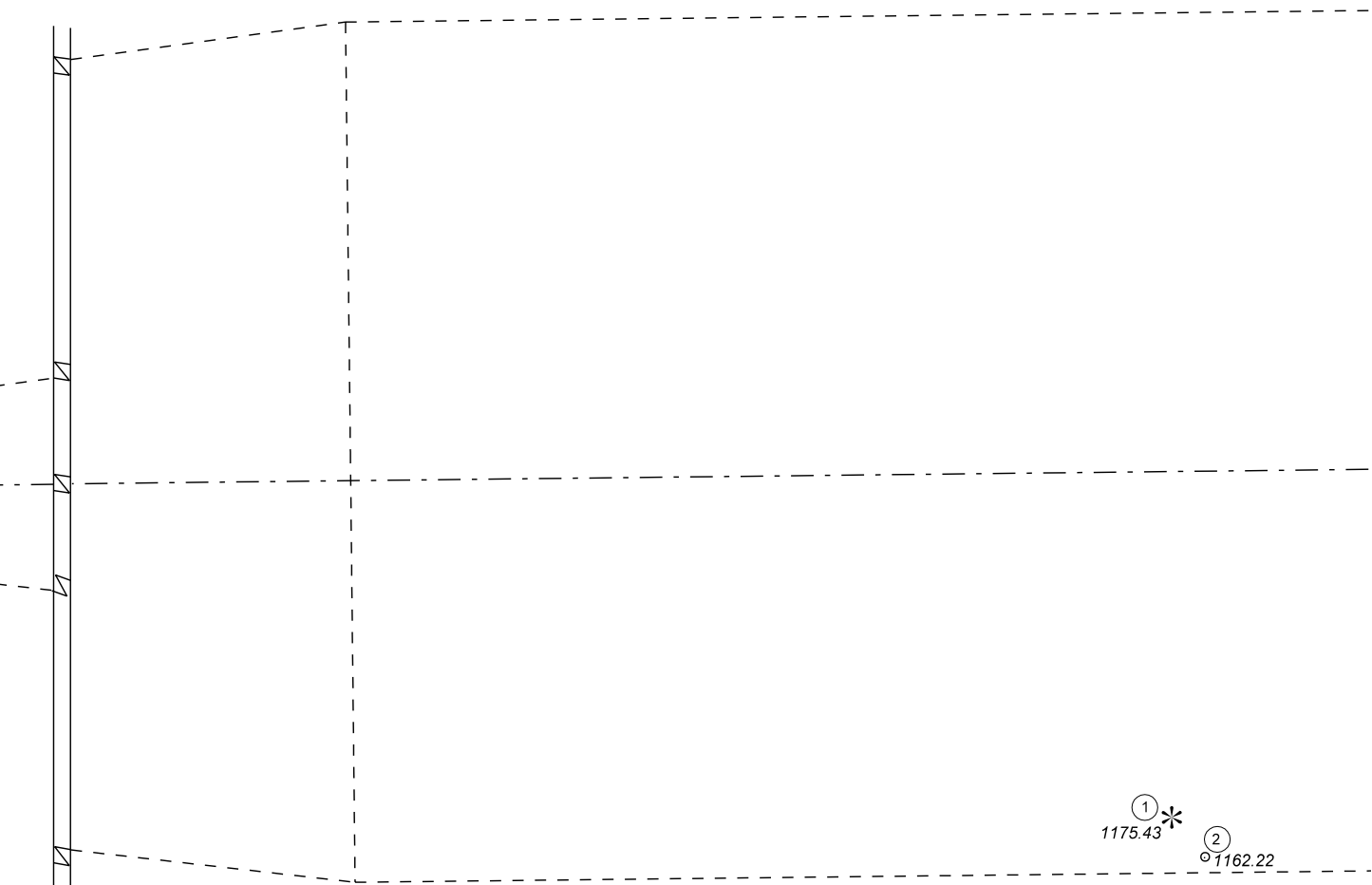
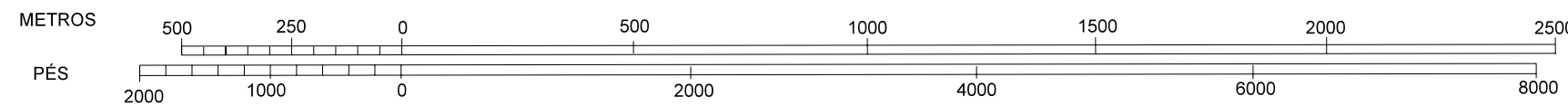
DIMENSÕES E ELEVAÇÕES EM METROS



ESCALA VERTICAL 1:1.500



ESCALA HORIZONTAL 1:15.000



REGISTRO DE EMENDAS		
Nº	DATA	MODIFICADO POR