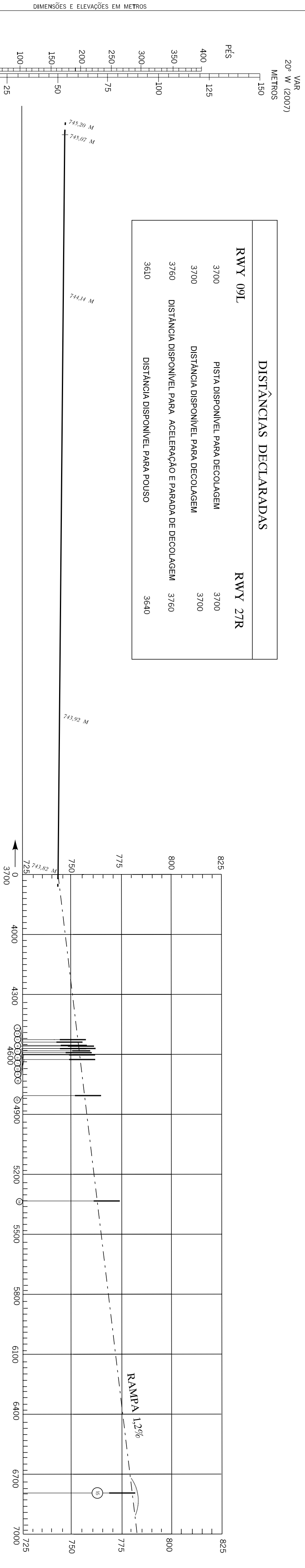
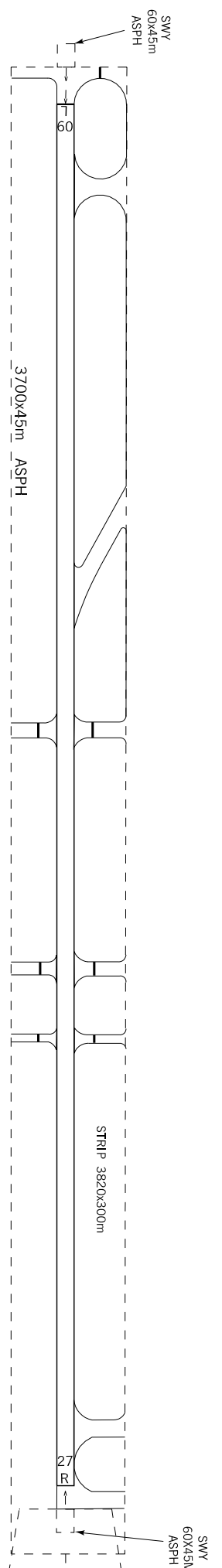


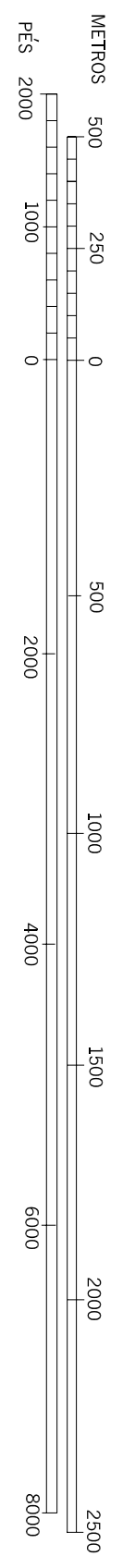
DISTÂNCIAS DECLARADAS			
RWY 09L		RWY 27R	
3700	PISTA DISPONIVEL PARA DECOLAGEM	3700	
3700	DISTÂNCIA DISPONIVEL PARA DECOLAGEM	3700	
3760	DISTÂNCIA DISPONIVEL PARA ACELERAÇÃO E PARADA DE DECOLAGEM	3760	
3610	DISTÂNCIA DISPONIVEL PARA POUSO	3640	



ESCALA VERTICAL 1:1.500



ESCALA HORIZONTAL 1:15.000



LEGENDA	
①	NÚMERO DE IDENTIFICAÇÃO
■	EDIFICAÇÃO
—x—x—x—	CERCA
○	POSTE
✕	ÁRVORE OU ARBUSTO
⌒	TERRENO PENETRANDO O PLANO DOS OBSTÁCULOS

EMENDA		
Nº	DATA	MODIFICADO POR

ELEV. ① 845.18 107583.9 92	ELEV. ② 857.42 108469.9 93	ELEV. ③ 824.88 102555.7 92	ELEV. ④ 824.88 10432.7 95	ELEV. ⑤ 835.05 10583.7 93	ELEV. ⑥ 824.29 94631.6 92	ELEV. ⑦ 827.87 10432.7 95	ELEV. ⑧ 824.88 102555.7 92	ELEV. ⑨ 845.64 105524 94	ELEV. ⑩ 841.8 107583.9 92
-------------------------------	-------------------------------	-------------------------------	------------------------------	------------------------------	------------------------------	------------------------------	-------------------------------	-----------------------------	------------------------------