
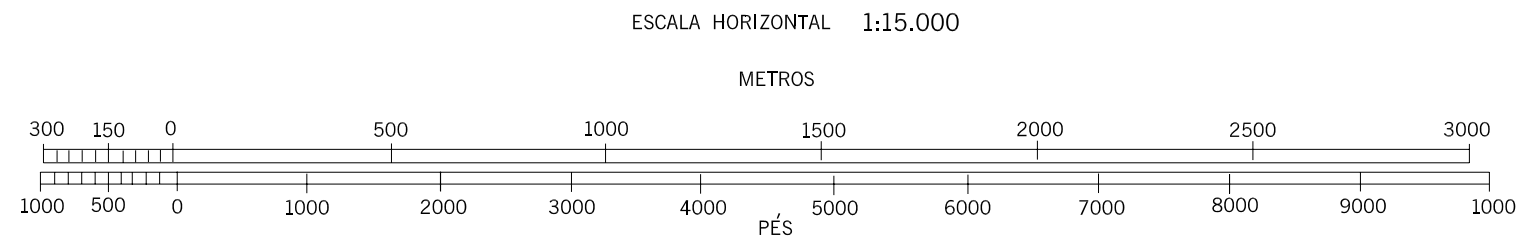


DIMENSÕES E ELEVações EM METROS

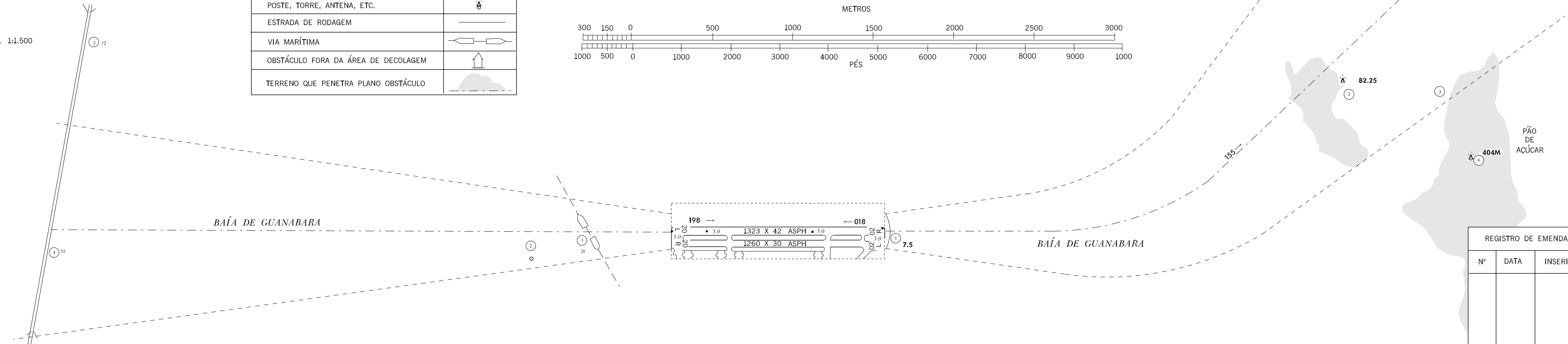


DISTÂNCIAS DECLARADAS		
RWY 20L		RWY 02R
1323	PISO DISPONÍVEL PARA DECOLAGEM	1323
1323	DISTÂNCIA UTILIZÁVEL PARA DECOLAGEM	1323
1323	DISTÂNCIA UTILIZÁVEL PARA PARADA DA DECOLAGEM	1323
1323	DISTÂNCIA UTILIZÁVEL PARA POUSO	1323

LEGENDA	
NÚMERO DE IDENTIFICAÇÃO	①
POSTE, TORRE, ANTENA, ETC.	⚡
ESTRADA DE RODAGEM	—
VIA MARÍTIMA	⚓
OBSTÁCULO FORA DA ÁREA DE DECOLAGEM	⬆
TERRENO QUE PENETRA PLANO OBSTÁCULO	⬆



ESCALA VERTICAL 1:1.500



REGISTRO DE EMENDAS		
Nº	DATA	INSERIDO POR