

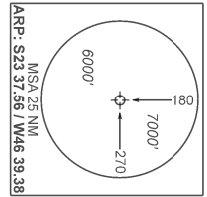
CARTA DE CHEGADA PADRÃO
POR INSTRUMENTOS (STAR)

STANDARD ARRIVAL CHART
INSTRUMENT (STAR)

SÃO PAULO / Congonhas (SBSP)

RWY 17R
RNAV CPN 1A

TA 8000'	ATIS 127.825	ACC BRASÍLIA 123.35 126.80 127.25 128.50 121.50	APP SÃO PAULO 119.05 119.60 119.80 132.10 133.85 121.50	TWR CONGONHAS 118.05 127.15 121.50
----------	-----------------	---	---	---------------------------------------



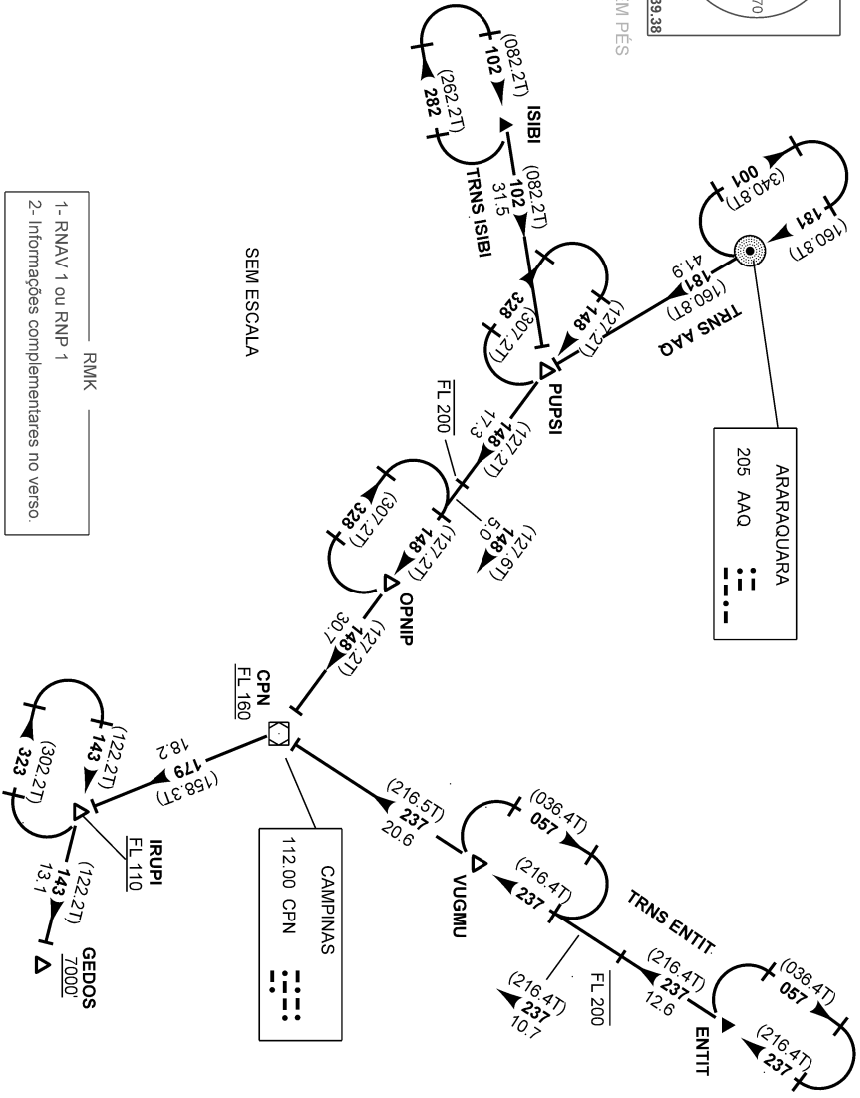
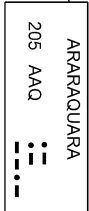
ALT, ELEV E HGT EM PÉS
VA: 07' W



- 1- RNAV 1 ou RNP 1
- 2- Informações complementares no verso.

RMK

SEM ESCALA



MODIFICAÇÕES / CHANGES: CARTA NOVA/NEW CHART.

RMK

- 3 - RNAV 1: Sistema de Vigilância ATS requerido.
- 4 - Para aeronaves não equipadas com GNSS, os seguintes DME devem estar em operação:
 - CGO, CPN e RPR.

DESCRIÇÃO TEXTUAL

CHEGADA CPN 1A

- 1 - TRNS AAQ: Manter rumo 181 até PUPSI. Após, curvar à esquerda, rumo 148 até VOR Campinas. Então,...
 - 2 - TRNS ENTIT: Manter rumo 237 até VOR Campinas. Então,...
 - 3 - TRNS ISIBI: Manter rumo 102 até PUPSI. Após, curvar à direita, rumo 148 até VOR Campinas. Então,...
- ... manter rumo 179 até IRUPI. Após, curvar à esquerda, rumo 143 até GEDOS. Então, completar procedimento autorizado pelo ATC.

FALHA DE COMUNICAÇÃO

Complete chegada até GEDOS e execute procedimento autorizado pelo ATC.